







Legende:

-  Fußwegeverbindung vorhanden
-  Fußwegeverbindung wünschenswert ?
-  Querungshilfe vorhanden
-  Querungshilfe wünschenswert
-  Wegeverbindung zur Seeve nicht sichtbar
-  kein Durchgang möglich

In diesem Plan sind vorhandene und aus stadtplanerischer Sicht wünschenswerte Fuß- und Radwegeverbindungen (gelbe Linien) sowie Querungshilfen (grüne Pfeile + orange Strichellinien) dargestellt. Unterbrochene Wegeverbindungen sind mit dem Symbol gekennzeichnet. Es ist in Laufe des Prozesses zu klären welche Verbindungen gewünscht und umsetzbar sind, damit eine von dem Straßenverkehr unabhängige Fortbewegung innerhalb der Ortsmitte erleichtert wird.

Die mit dem Fragezeichen versehenen Pfeile in Richtung Seeve zeigen vorhandene Wegeverbindungen zur Seeve auf, die entlang der Hauptstraße / Brückenstraße für Ortsunkundige nicht oder nur schwer sichtbar sind.

**Masterplan Ortsmitte
Jesteburg**

- Übersichtsplan Querungen/Wege -

M: 1:2.500

Gemeinde Jesteburg
Niedersachsenplatz 5
21266 Jesteburg



Auftragnehmer:

WIRSIND
ARCHITEKTEN & STADTPLANER

WRS ARCHITEKTEN & STADTPLANER GMBH
Markusstraße 7 20355 Hamburg
Tel 040 39 15 41 stadtplaner@wirsind.net
Axel Winckler Stefan Röhr-Kramer Daniel Schöning

Stand: 21.09.2012

bearbeitet von: srk/sst/gs